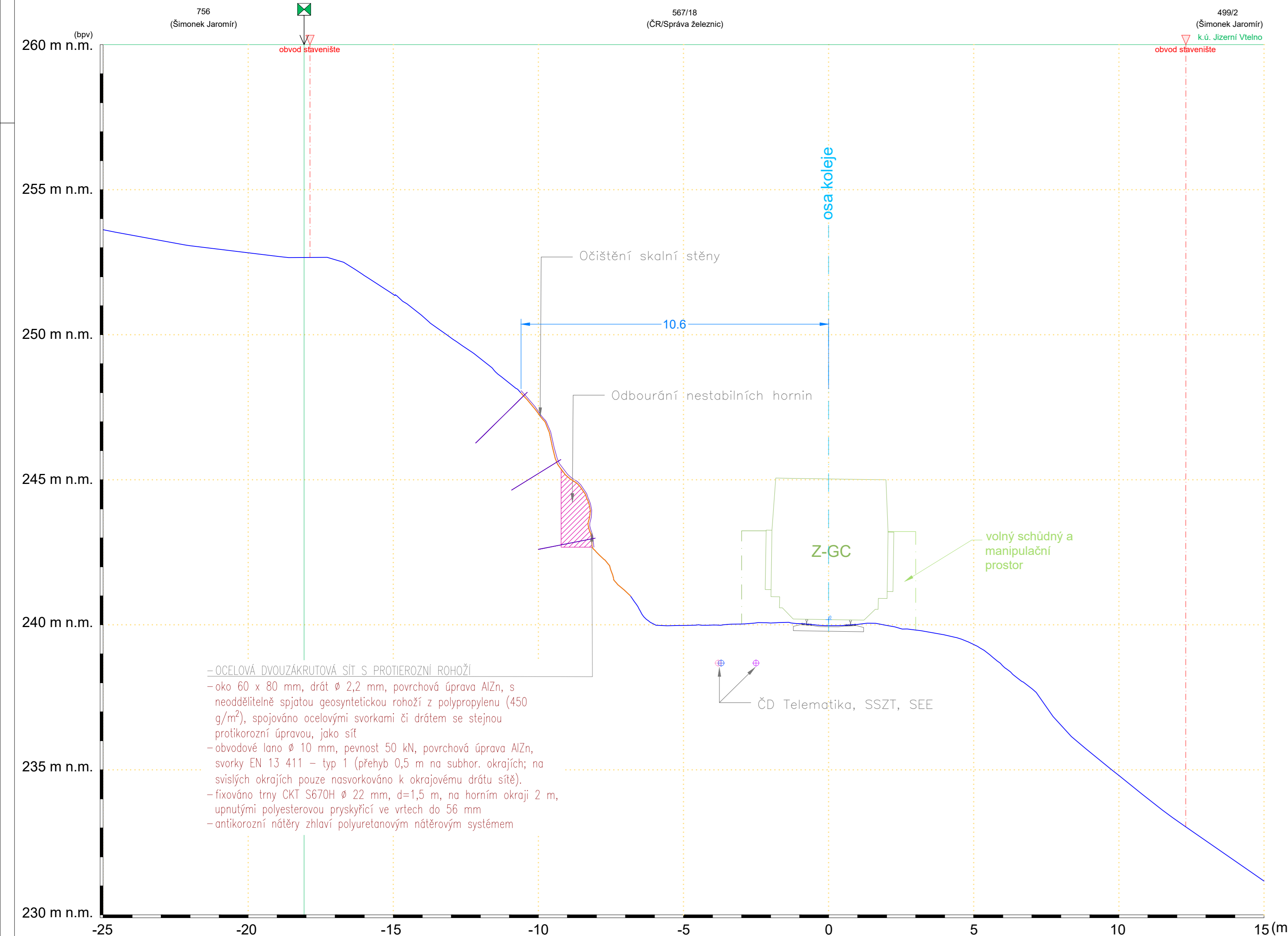
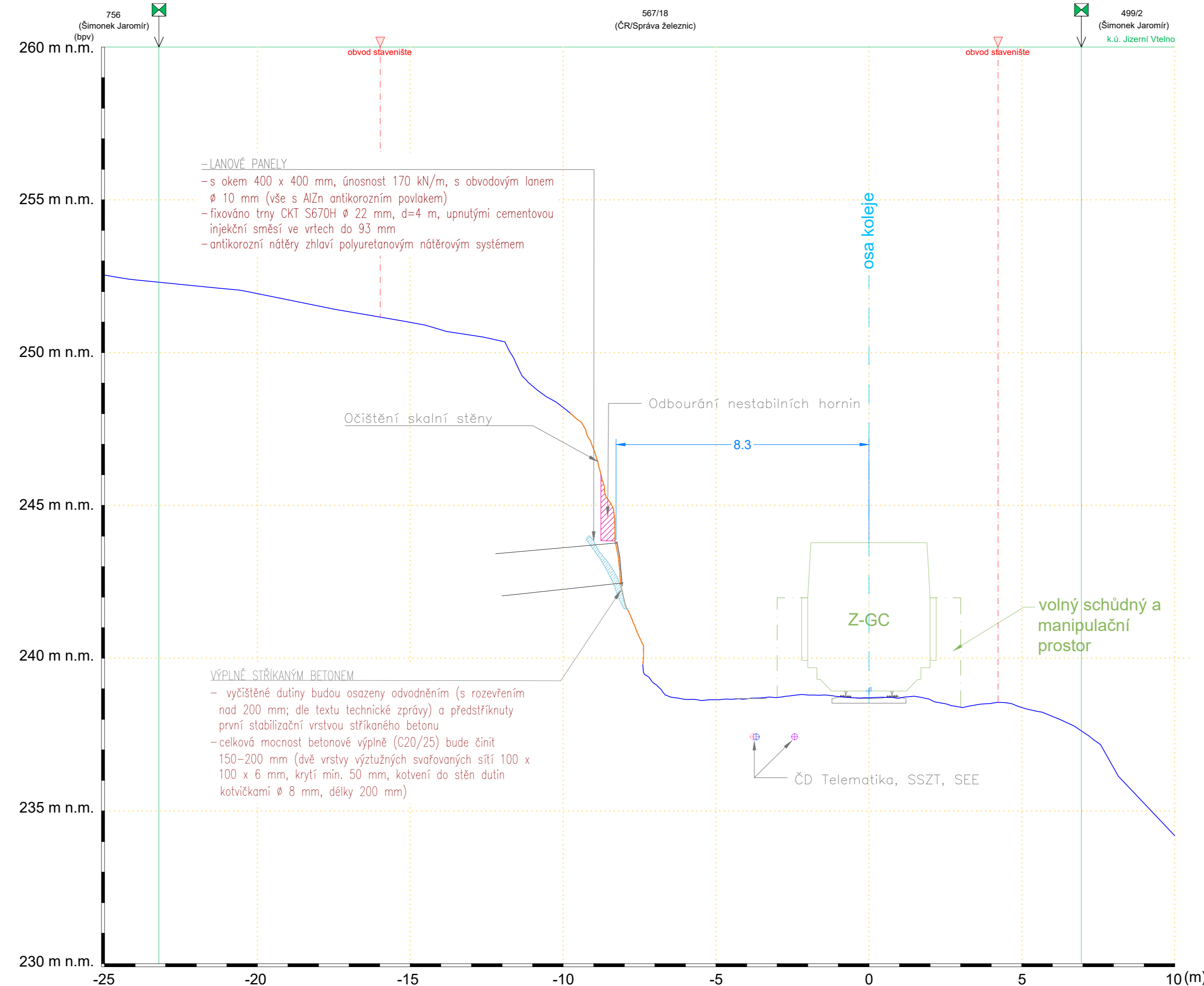


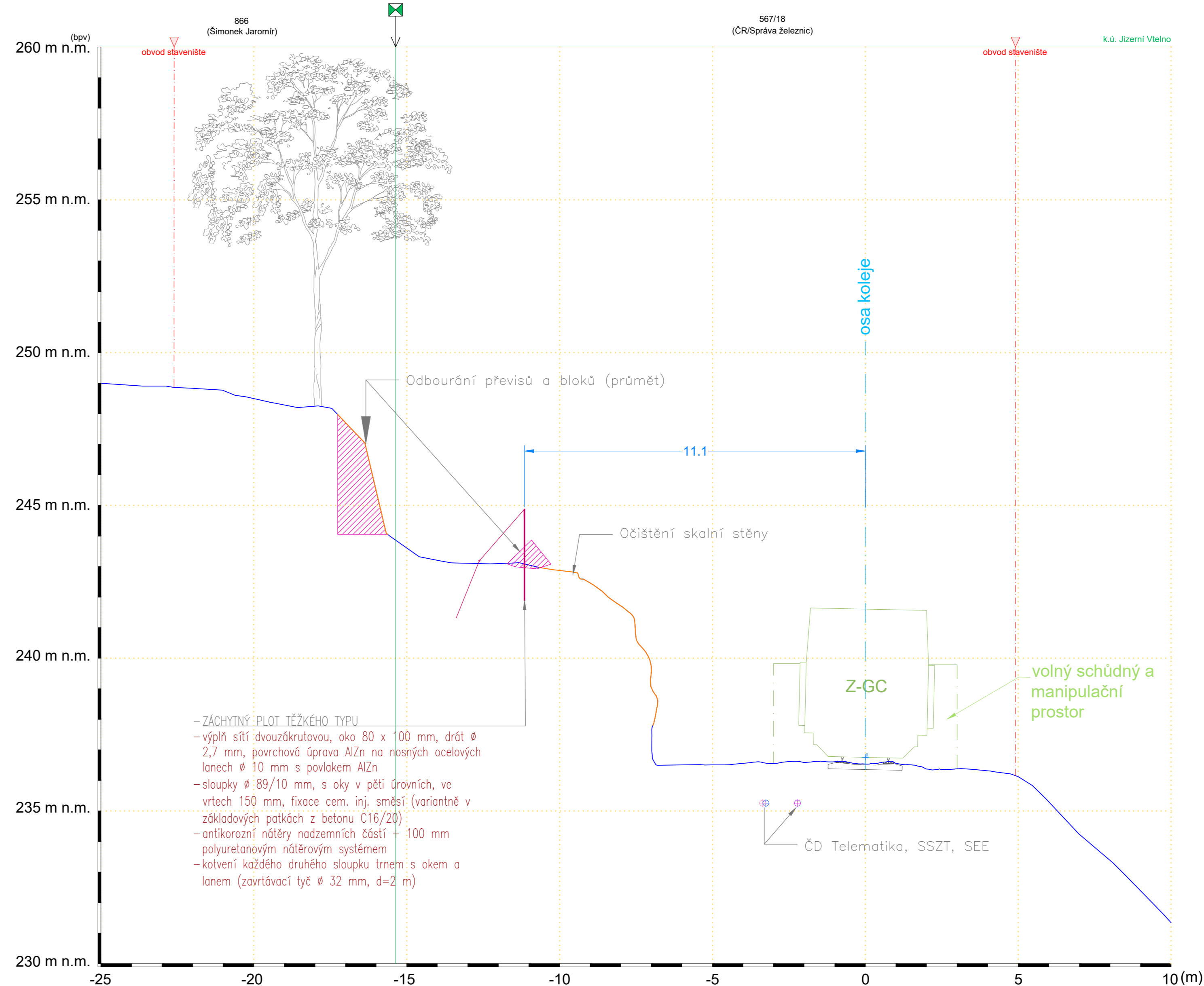
Km-65, 995.00



Km-66, 160.00



Km-66, 425.00



Ministerstvo dopravy
Státní fond dopravní
infrastruktury

Orientační schéma:

Razbka oprávněné osoby:
Podpis: _____ Datum: _____

Revize:	Datum:	Popis:	Kontroloval:
000	01.02.2022	Definitivní odevzdání dokumentace	Mgr. Petr Olšar

Stavebník/Investor:	Správa železnic, státní organizace	
Adresa:	Dlážděná 1003/7, 110 00 Praha 1	
Zástupce investora:	Stavební správa západ	
Adresa:	Sokolovská 1995/278, 190 00 Praha 9	

Zhotovitel stavby:	SG Geotechnika a.s.		
Adresa:	Geologická 988/4, 152 00 Praha 5 - Hlubočepy		
Kontakt:	T: +420 601 142 993 E: info@geotechnika.cz		
Zhotovitel objektu:	SG Geotechnika a.s.		
Adresa:	Geologická 988/4, 152 00 Praha 5 - Hlubočepy		
Kontakt:	T: +420 601 142 993 E: info@geotechnika.cz		
Hlavní projektant (HIP):	Specialista:	Odpovědný projektant:	Zpracovatel:
Ing. Milan Novák	Mgr. Petr Olšar	Mgr. Petr Olšar	Ing. Silvie Solárová

Název stavby/akce:	Zvýšení stability skalních masivů na trati Chotětov - Mladá Boleslav a Mladá Boleslav město	Označení (S-kód): S631600199	
Název části:	Železniční spodek, skalní svahy	Označení zhotovitele: 19.0014.262225	
Název objektu / dílčí části:	Sanace skalního zářezu v km 65,900-66,450	Označení části: D.2.1.1	
Název přílohy:	Vzorové příčné řezy	Označení objektu/komplexu: SO 10-11-12	
Název dílčí části přílohy:	-	Číslo přílohy: 2	
Kraj:	Katastrální území:	Paré:	
Středočeský	Jizerní Vlečno [661457]		
Stupeň dokumentace:	Datum zpracování:	Formát:	Měřítko:
DSP	01.02.2022	8 x A4	M 1 : 100
Číslo: 01222500199 - D S P K - D 2 1 1 1 - S 0 1 0 1 1 1 2 - K A - 2 - 2 2 0 - 0 0 0 (Prostor pro další informace)			